Landschaftspflegeverband Stadt Augsburg e.V.
Dr.-Ziegenspeck-Weg 10; 86161 Augsburg

AUGSBURG sucht den Frosch

Übersicht über Amphibien- und Reptilienvorkommen im Jahr 2009

Die Karten zeigen die von den Bürgerinnen und Bürgern zurückgemeldeten sowie die von Mitarbeitern des Landschaftspflegeverbands kartierten Vorkommen von Amphibien und Reptilien im Augsburger Stadtgebiet im Jahr 2009.
Jeder rote Kreis zeigt ein Vorkommen an, die Größe des Kreises steht aufgrund der besseren Lesbarkeit der Karten nicht in Zusammenhang mit der Zahl der gezählten Tiere.

Zauneidechse, Blindschleiche, Ringelnatter, Kreuzotter:

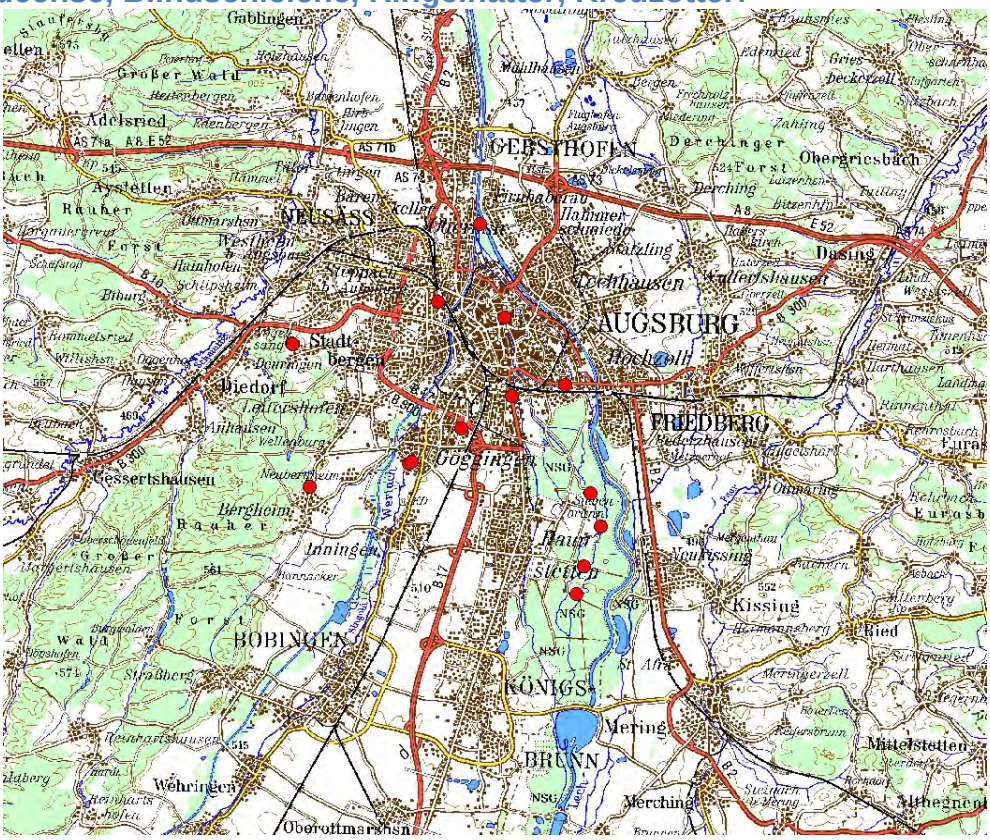

Teichmolch, Bergmolch:

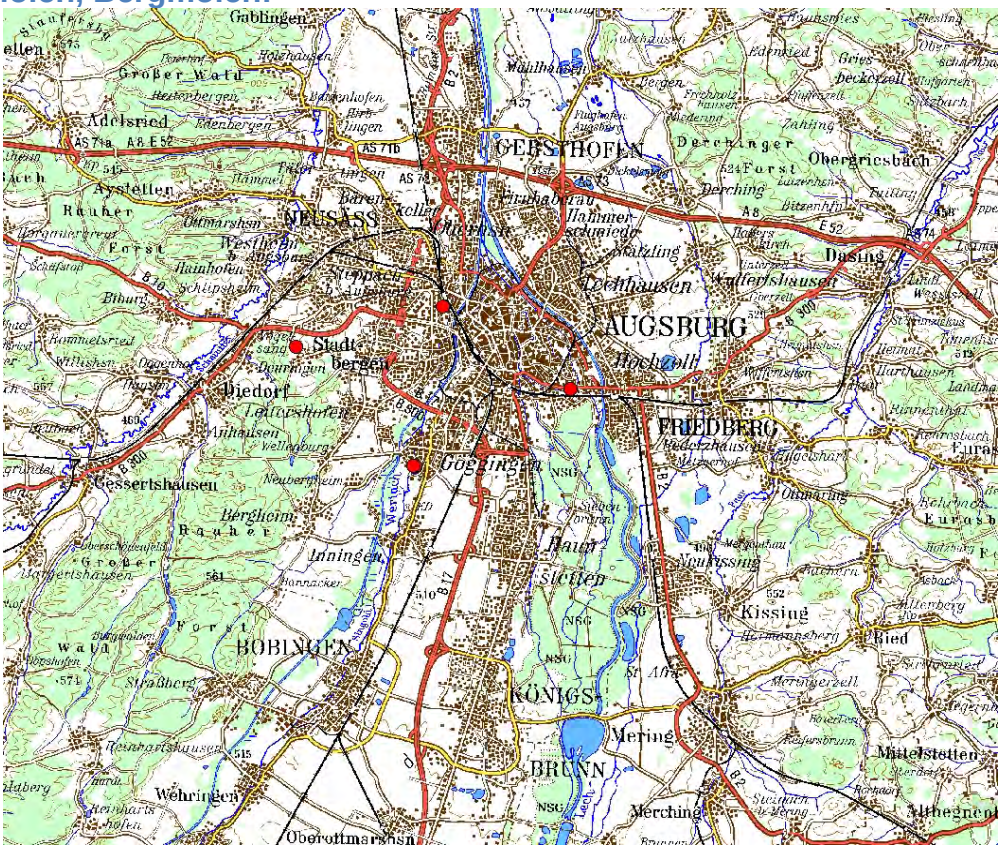

Wasserfrösche:

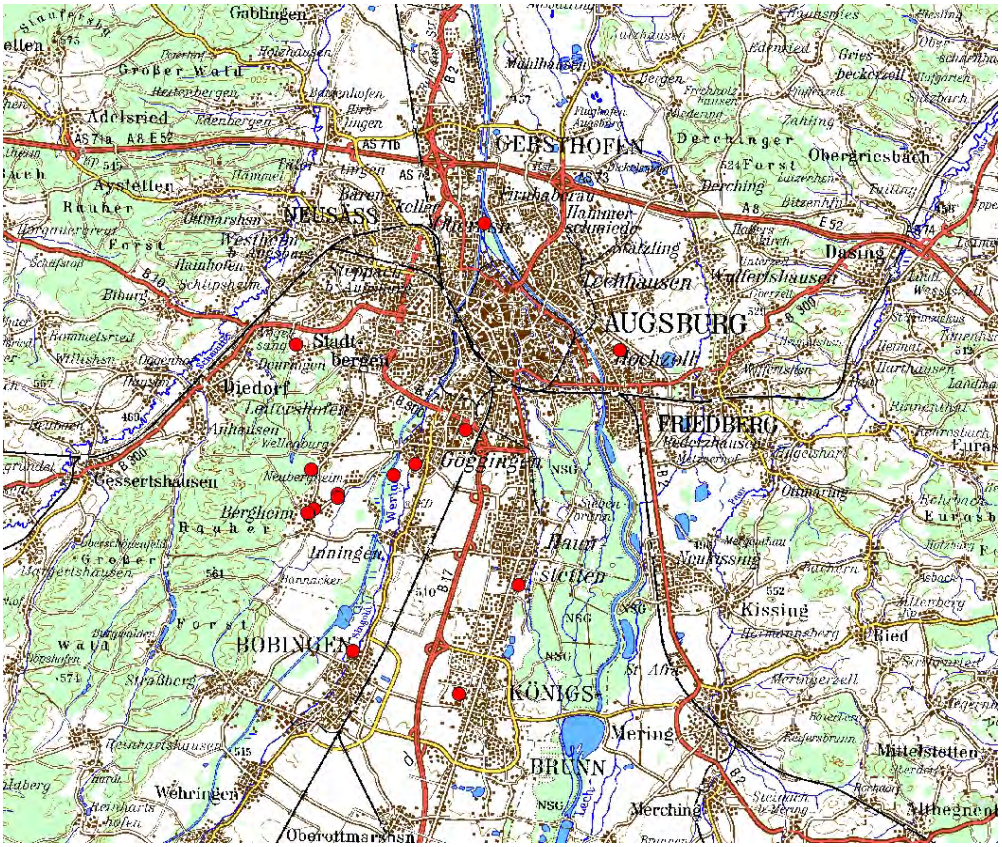

Grasfrosch:

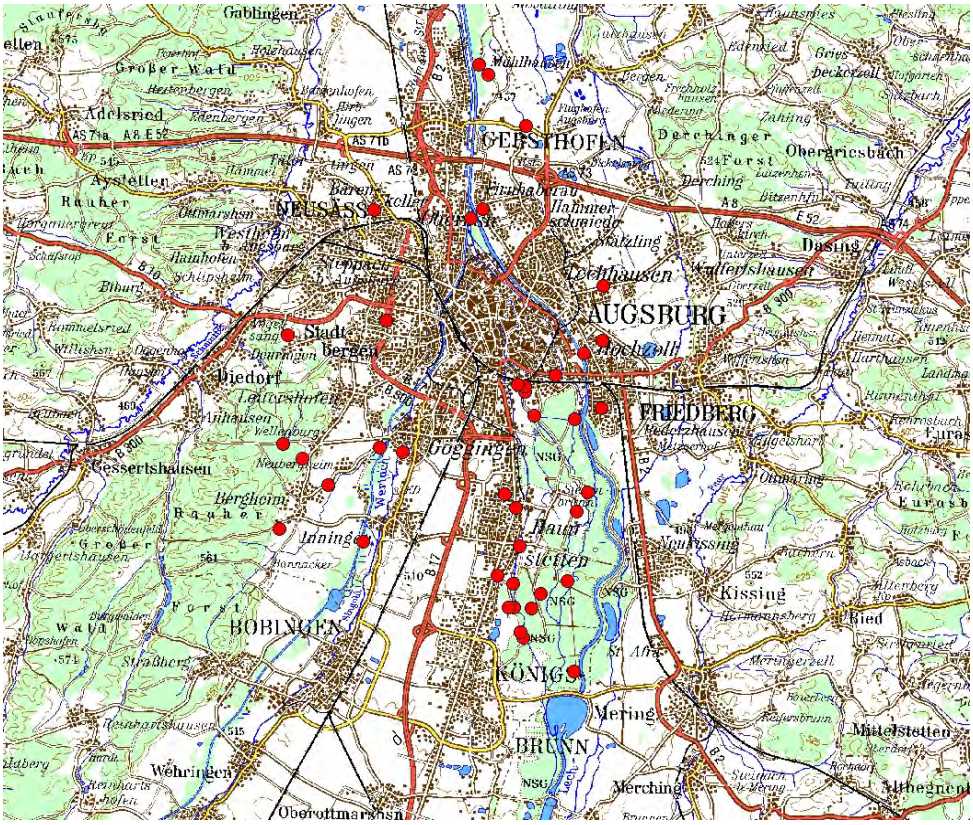

Laubfrosch:

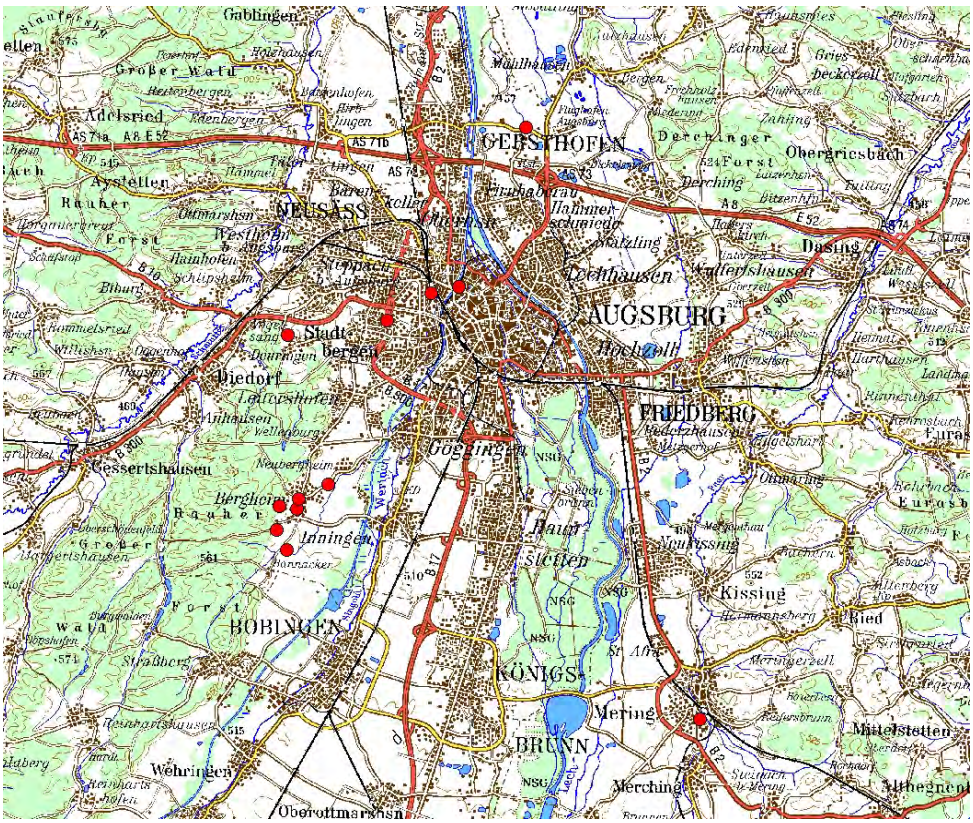

Erdkröte:

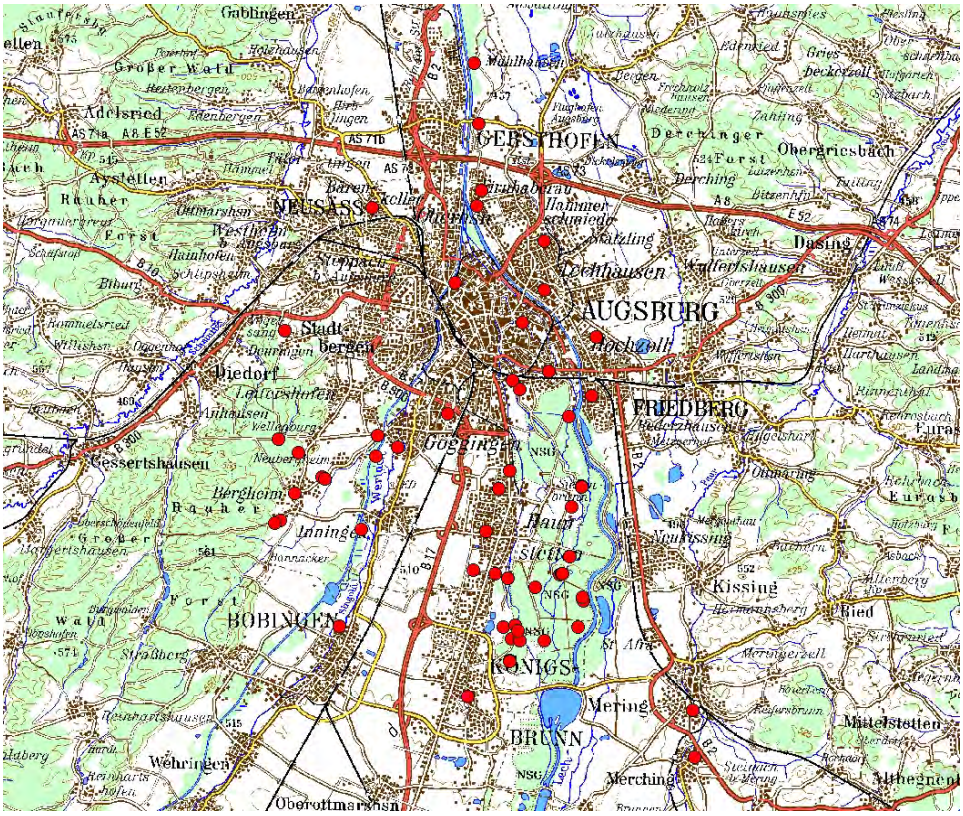
Gablingen
Großer Wald
Adelsried
Aystetten
Rauher
Forst
NEUSÄSS
GERSTHOFEN
Derchinger
Forst
Obergriesbach
Derching
Dasing
Leitheim
Waltershausen
AUGSBURG
Stadt
bergen
Diedorf
FRIEDBERG
Göggingen
Gessertshausen
Bergheim
Rauher
Inningen
Haun
Stettenhofen
Kissing
Ried
Großer
Forst
BOBINGEN
KÖNIGS
Mering
BRUNN
Mittelstetten
Wehringen
Merching
Oberottmarshausen